

INFORME DE AVANCE Y EJECUCIÓN DE LA CUOTA N° 4
DEL MES DE ABRIL DE 2026

CORRESPONDIENTE AL
CONTRATO. 1.330.19.13-3774
14 DE ENERO DEL 2026

CONTRATISTA
JOHN A. PERDOMO GOMEZ
CC 16.793.434 DE CALI-VALLE

SUPERVISORA DEL CONTRATO
CLAUDIA LORENA MARULANDA VALENCIA
C.C. 1116245876 DE TULUA.

SECRETARIA DE AMBIENTE Y DESARROLLO SOSTENIBLE
VALLE DEL CAUCA

ABRIL 15 DE 2026

INTRODUCCIÓN: El siguiente informe ejecutivo tiene como propósito, presentar de manera detallada las actividades que se desarrollaron durante el mes de (ABRIL DEL 2026), lo anterior dando cumplimiento a las actividades asignadas por el supervisor del contrato, para esto se describen las actividades realizadas y se adjunta registro fotográfico, para la ejecución del contrato con un plan de trabajo organizado y relacionadas en el objeto del contrato.

OBJETO DEL CONTRATO: PRESTAR LOS SERVICIOS DE APOYO A LA GESTIÓN COMO AUXILIAR ADMINISTRATIVO EN LA SECRETARÍA DE AMBIENTE Y DESARROLLO SOSTENIBLE, CON EL FIN DE APOYAR LA REALIZACIÓN DE LAS ACTIVIDADES ASOCIADAS AL PROYECTO, CONSERVACIÓN DEL RECURSO HÍDRICO, LA BIODIVERSIDAD Y SUS SERVICIOS ECOSISTÉMICOS EN CUENCAS HIDROGRÁFICAS EN EL DEPARTAMENTO DEL VALLE DEL CAUCA

ACTIVIDADES Y OBLIGACIONES ESPECÍFICAS DEL CONTRATO

1. Apoyar la ejecución de actividades operativas relacionadas con la planificación, convocatoria y desarrollo logístico de los espacios de coordinación interinstitucional e intersectorial orientados a la gestión de las cuencas hidrográficas priorizadas del departamento del Valle del Cauca, conforme a las disposiciones emitidas por la supervisión del contrato. 2. Desarrollar procesos de transformación y migración de información contenida en soportes físicos a formatos digitales, así como la estructuración, administración y actualización de sistemas de bases de datos, conforme a las directrices definidas por la supervisión y en concordancia con las metas establecidas por el proyecto. 3. Elaborar y registrar documentos formales, tales como actas, relatorías y memorias de los espacios de articulación institucional vinculados a la gestión de cuencas prioritarias, siguiendo los parámetros metodológicos y técnicos definidos por la supervisión. 4. Ejecutar las actividades asignadas conforme a las directrices impartidas por la supervisión del contrato y a los lineamientos del Modelo Integrado de Planeación y Gestión – MIPG, garantizando la trazabilidad, efectividad y coherencia en la ejecución de las acciones del proyecto. 5. Asegurar el cumplimiento de los lineamientos del Modelo Integrado de Planeación y Gestión MIPG, manteniendo trazabilidad, coherencia y efectividad en todas las acciones desarrolladas dentro del proyecto.

ACTIVIDAD 1. Apoyar la ejecución de actividades operativas relacionadas con la planificación, convocatoria y desarrollo logístico de los espacios de coordinación interinstitucional e intersectorial orientados a la gestión de las cuencas hidrográficas priorizadas del departamento del Valle del Cauca, conforme a las disposiciones emitidas por la supervisión del contrato

-Participe de la Octava Mesa de Intervención Intersectorial para la recuperación de la Cuenca del Río Cali, en la Secretaría de Turismo de Cali, con la participación de 57 funcionarios de 29 entidades público-privadas, de la sociedad civil y la academia cómo son:

Gobernación del Valle

Alcaldía de Cali, Secretaría de Ambiente y Desarrollo Sostenible

Secretaría Técnica del Codeparh, Inciva, Gestión del Riesgo Municipal

Personería Municipal, Uesvalle, Asecol, Fundación Agroforestal

Emcali, Sicaveedor, DAGMA, Parques Nacionales, CVC, Asociación La Papaya

Secretaría de desarrollo ambiental Municipal, Uaespy, Universidad Javeriana

Universidad Santiago de Cali, Universidad San Buenaventura, Secretaría de

Gobierno Municipal, Personería de Cali, Dap-spt, Planeación Municipal,

Secretaría de paz y convivencia municipal.

Avanzamos en la protección y restauración de la cuenca del río Cali.

Durante la jornada se socializaron avances del Plan de Saneamiento y Manejo de Vertimientos (PSMV), el cual se encuentra pronto a aprobación por la CVC, con el pendiente de ciertos ajustes en el documento; la PTAR de Montebello, donde se mostró el rende de la planta en el lote, y su tren de tratamiento. DAGMA y EMCALI socializaron las acciones de manejo en áreas protegidas de la cuenca, como monitoreo de fauna, viveros, siembras, monitoreo y control y educación ambiental. Además, se abordaron iniciativas como Ruta Farallones – Pradera y El Chontaduro por parte de la Papaya y el proyecto de Restauración de los Farallones de Cali, formulado entre Parques Nacionales Naturales, CVC, DAGMA, alcaldía de Jamundí, alcaldía de Dagua y Gobernación del Valle del Cauca.

Estos espacios fortalecen el trabajo conjunto para proteger los ecosistemas, mejorar la calidad ambiental del territorio y garantizar la conservación de nuestra cuenca hídrica.

Seguimos sumando esfuerzos por el cuidado del río Cali y su biodiversidad.

Se continuó con el curso de educación continua de líderes ambientales a nivel territorial.





-Participe en la Novena Mesa de Intervención Intersectorial e institucional para la recuperación de la Cuenca del Río Yumbo - Arroyo Hondo, en las instalaciones de la Alcaldía de Yumbo, con la participación de 26 funcionarios de 19 entidades público-privadas, de la sociedad civil cómo son:

Gobernación del Valle, Alcaldía de Yumbo, Secretaría de Ambiente y Desarrollo Sostenible, Secretaría Técnica del Codeparh, Inciva, Gestión del Riesgo Municipal, Personería Municipal, Fundación Eco vida, Emcali, CVC
Secretaría de ambiente Municipal, ESPY, Secretaría de Educación Municipal
Secretaría de Salud Municipal, Vallecaucana de Aguas, POMCA, INCIVA
Cordapa.

En la 9ª reunión de la Mesa Interinstitucional de Intervención de la cuenca Yumbo–Arroyohondo se reiteró la continuidad del proceso de articulación institucional que se desarrolla desde 2016 y que ha tomado mayor impulso desde 2024, destacando el interés de nuevos actores en replicar experiencias de restauración y protección de la cuenca. Durante la sesión se presentaron avances clave en materia de cambio climático, gestión ambiental, educación y restauración ecológica. La Gobernación socializó el proyecto “Ruta hacia la Descarbonización del Valle del Cauca”, mediante el cual se realizó el inventario de huella de carbono a 17 empresas de Yumbo, logrando reducciones cercanas al 50 % de emisiones mediante estrategias de mitigación; se propuso ampliar el

proceso a más empresas y articularlo con el sector empresarial a través de una submesa liderada por la Secretaría de Ambiente y Desarrollo Sostenible (SADS) y ECOVIDA.

Asimismo, la Alcaldía de Yumbo presentó los resultados del programa de Pago por Servicios Ambientales (PSA), que en 2025 suscribió seis acuerdos de conservación que cubren 701 hectáreas en las cuencas de los ríos Yumbo y Arroyohondo, con una inversión cercana a 386 millones de pesos, destacando su aporte a la conservación, la gobernanza territorial y el fortalecimiento de iniciativas como el turismo científico y de naturaleza. Para 2026 se proyecta ampliar el esquema a 891 hectáreas. También se socializaron los avances del CIDEA y el Plan Municipal de Educación Ambiental, con múltiples actividades pedagógicas en instituciones educativas y el proceso de actualización del plan 2018-2028, buscando mayor articulación institucional, especialmente con INCIVA.

Por su parte, la CVC explicó el alcance de la Resolución 083 de 2025 del Ministerio de Ambiente, que unifica la normativa sobre actividades de bajo impacto ambiental permitidas en áreas de reserva forestal, ampliando a 30 las actividades autorizadas bajo ciertas condiciones y derogando resoluciones anteriores. Se planteó además socializar en una próxima sesión el POMCA aprobado en 2025 y los avances del plan de manejo de la Reserva Forestal Nacional Protectora Aguacatal–La Elvira–Cerro Dapa–Carisucio.

Finalmente, la Alcaldía presentó los avances para la implementación de la Ley 2173 de 2021 (Áreas de Vida) en la cuenca, destacando la creación de un banco municipal de áreas de vida para facilitar que las empresas cumplan con la obligación de siembra de árboles y promover procesos de restauración ecológica. Se proyecta iniciar un plan piloto en mayo y se resaltó que Yumbo podría convertirse en pionero a nivel nacional en la implementación de esta ley. Entre los compromisos se incluyó evaluar la incorporación de un predio deforestado como área de vida, gestionar la posible inclusión de la cuenca del río Mulaló en la mesa y solicitar a la CVC la socialización del control de vertimientos al río Arroyo hondo en la zona de Dapa en la próxima reunión.

Curso de educación continua de formación de líderes ambientales territoriales. La Dra. Nasly Vidales de la SADS /Gobernación, presento los resultados del Proyecto Ruta de la Descarbonización en el que participaron 17 empresas del área industrial de Yumbo.

Se acordó iniciar la elaboración del Memorando de intención entre la Gobernación y Smurfit Westrock para fortalecer la alianza público privada en temáticas como disminuir la huella de carbono de la empresa, apoyar áreas de vida en los predios de la empresa y protección de las Cuencas priorizadas.

Así mismo la Cuenca ya tiene POMCA, y se continuó con el curso de educación continua de formación de líderes ambientales en el territorio.



-Participe en la Décima Mesa de Intervención Intersectorial e institucional para la recuperación de la Cuenca del Río Guabas, en las instalaciones de la Alcaldía de Ginebra, con la participación de 19 funcionarios de 12 entidades público-privadas, de la sociedad civil cómo son:

Gobernación del Valle, Alcaldía de Ginebra, Secretaría de Ambiente y Desarrollo Sostenible, Secretaría Técnica del Codeparh, CVC, Secretaría de ambiente Municipal

Vallecaucana de Aguas, INCIVA, Alcaldía de Guacari, Smurfit Westrock, Asoguabas, Alcaldía de Ginebra, CVC, Uesvalle.

Se destaca el excelente trabajo de la Gobernación / SADS en la entrega de PSA a propietarios de 70 predios por un monto de 156 millones y muy aplaudido por

todos los miembros de la Mesa; y se continuo con el curso de educación de líderes ambientales a nivel territorial de la Cuenca del Rio Guabas.



-Participe en la Octava Mesa de Intervención Intersectorial e institucional para la recuperación de la Cuenca del Río Amaime, en las instalaciones de la Estación del tren del municipio de Cerrito, con la participación de 20 funcionarios de 12 entidades público-privadas, de la sociedad civil cómo son:

Gobernación del Valle, Alcaldía de Cerrito, Secretaría Técnica del Codeparh. CVC, Secretaría de ambiente Municipal, Vallecaucana de Aguas, INCIVA. Alcaldía de Palmira, Policía Ambiental, Uesvalle, Asoamaime, Asocaña.

Se destaca la compra de 12 predios en los últimos años, pero solo dos tienen Plan de Manejo, ejecutándose por la Alcaldía.

Se acordó trabajar en forma conjunta la aplicación ion de la Ley 2173 de Áreas de Vida (obliga a que las empresas ubicadas en el territorio de la Cuenca deben sembrar dos árboles por cada empleado qué tengan las empresas o entidades), entre las Alcaldías de Yumbo, Ginebra, Guacari, Cerrito y Palmira con la asesoría de la CVC y la Fundación ECOVIDA en el marco del CODEPARH.

El área de Tenerife cuenta con un Plan de Turismo de Naturaleza.

Por último, se continuó ejecutando el curso de formación de líderes ambientales del Territorio.



-Participe de la Décima Mesa de Intervención Intersectorial e Institucional para la recuperación de la Cuenca Baja del Río Dagua, en las instalaciones de la EPA del Distrito Especial de Buenaventura, con la participación de 20 funcionarios de 12 entidades público-privadas, de la sociedad civil cómo son:

Gobernación del Valle, Alcaldía de Buenaventura, Secretaría Técnica del Codeparh.

CVC- DAR Pacifico, Secretaría de Ambiente Distrital, Vallecaucana de Aguas INCIVA, Alcaldía de Dagua, EPA Buenaventura, Consorcio Unión Vial Caminos del Pacifico, Secretaría de Salud Distrital, Secretaría de Educación Distrital, Secretaría de Desarrollo Social.

Se presentó el plan de compensación ambiental en 1600 hectáreas de la cuenca baja del río Dagua, que ya se inició con la capacitación de 8 consejos comunitarios que se encargarán de la siembra y vigilancia por parte de la Concesión Unión Vial Caminos del Pacifico.

Se presentó por parte del Subdirector de la EPA, Dr. José Manuel Mendoza, el proyecto en ejecución de economía circular de recolección y reconvención de residuos sólidos en espacios públicos para convertirlos en parques ecológicos , se cuenta con 14 parques y la meta es lograr 134 parques ecológicos en todo el distrito de Buenaventura.



OBLIGACION: 2

Desarrollar procesos de transformación y migración de información contenida en soportes físicos a formatos digitales, así como la estructuración, administración y actualización de sistemas de bases de datos, conforme a las directrices definidas por la supervisión y en concordancia con las metas establecidas por el proyecto.

-Apoye en los tramite, entrega, y organización de los mismos, mediante el Sistema de Gestión Documental y archivo de la Gobernación del Valle.

CARTA DE INVITACION MESA CUENCA DEL RIO CALI



FRANCIA ELENA OSANDO ORTIZ
COORDINADORA DEL VOUCHER
JACQUELINE SANCHEZ LAZARTE

WALTER CAMILO MURDO
Director G.I.B.S.
15101 10TH AVE. S.W. #100
REDMOND, WA 98073

ROGER KINA CARBONERO
04-7698 5322 x1.
kina@caribbeancable.com

MARCO ANTONIO SUAREZ
CVC. REGION SUR OCCIDENTAL
PERICHOSESAN@PERICHOSESAN.CVC.CO.CR

PARQUE NACIONAL LOS FARALLONES
 PASEO 12702-8231 TEL: 0212-939155

GEMMAN REDONIA MORALES
Secretaria de Salud Pública
gemma.redonia@cochil.cl

LA OFICINA DE GOBIERNO Y
Secretaría de Economía y Finanzas
MEXICO, D.F. 06600

EMILY VANCEA VELIZ ABILA
INOVA
ETIENNE OCHOA 099.40

LEON TATIANA ADILAR RODRIGUEZ
 Director de Educacion
917.256.8175/917.257.13

ASOCIACIONES Y FUNDACIONES AMBIENTALES

ACADEMIA Y CENTROS DE INVESTIGACION AMBIENTAL

Asunto: Mesa Interdisciplinaria Restauración de la Cuenca Hidrográfica del Río Chillón

Release Pursuant to Executive Order 12812, 50 USC 3605
 Authority: 50 USC 3605, 18 USC 1035
 Date: 08/01/2001



Corylis Salvo

Con el ánimo de dar continuidad al desarrollo de la Mesa Intersectorial Restauración de la Cuenca Hidrográfica del Río Cál, de la cual hacemos parte como actores gubernamentales, pedidos, de las sociedades civil y academia, que la cual se busca el mejoramiento de la calidad y conservación del territorio, así como la restauración de los ecosistemas de la cuenca hidrográfica del Río Cál. El Distrito de Cál - Departamento Administrativo de Gestión del Medio Ambiente -DAGMA, se permite citar a la reunión programada en:

DIA: jueves 26 de junio de 2023
 LUGAR: Auditorio Bernardo García - Corporación Autónoma Regional del Valle del
 Cauca - CVC, Carrera 56 No 51 - 36.
 HORA: 8:00 a.m. hora Colombia.

En el siguiente espacio se desarrollará la siguiente agenda de trabajo:

1. Situación actual del PDMV y PTAR sector Montebello - UAGBP.
2. Avance del proyecto de restauración de biodiversidad de los Parícutines -GADG.
3. Avanzados de los planes de campo científico del sector -DAGUSAGG.
4. Avance del estudio de interacción de - acuerdo en la cuenca del Río Cam - DAGMA.
5. Acciones ambientales de EMICAL en la cuenca hidrográfica del Río Cam - EMICAL.

Conclusions

MAURICIO JOSE MORA PONTON
DIRECTOR
Departamento Administrativo de Gestión del Medio Ambiente

1. Identify the main idea of the passage.
 The main idea of the passage is that the author is describing the process of writing a book.

[illegible]

Palazzo Farnese via Vaccination Avenue 51 Roma 00187
 Tel: 06/478011 Fax: 06/478012
 E-mail: info@farnesimuseum.it

CARTA DE INVITACION MESA CUENCA DEL RIO YUMBO-ARROYOHONDO



Furber 25 de febrero de 1924.

Estuaries

SECRETARIA DEPARTAMENTAL DE ALIMENTOS Y DESARROLLO SOSTENIBLE
COMPROBANTE AUTENTICA REGIONAL DEL VALLE DEL CAUCA CVC
EMPRESA OFICIAL DE SERVICIOS PUBLICOS DE VIANDAS S.A.SP., EMP S.A. ESP
SECRETARIA DEPARTAMENTAL DE CONTROL DE INGRESOS
SECRETARIA DEPARTAMENTAL DEL INGRESO Y DESARROLLO
RECREACION TURISMO
INSTITUTO PARA LA INVESTIGACION Y LA PRESERVACION DEL PATRIMONIO CULTURAL
Y NATURAL DEL VALLE DEL CAUCA ANDINA
FOMENTO DEL AGRICULTOR POR LA VIDA POSITIVO, BONA ASOCIACION
ASO HERBAL
DANA DE BOLDULO
FUNDACION AMBIENTAL DANA VIVA
FUNDACION SANGRE
SHUNTUP KAPPA
ECO VIDA
SECRETARIA DE SALUD
SECRETARIA DE EDUCACION COLOMBIA
SECRETARIA GENERAL

ASUNTO: INVITACION MESA LOCAL DE COORDINACIÓN INTERSECTORIAL PARA LA REESTALACIÓN Y PROTECCIÓN DE LA CUENCA HIDROGRÁFICA PRIORITARIA DE LOS RÍOS YALABO Y ARROYO HONDO

Carroll 3-14-03

Curso concluido el trabajo administrativo durante la vigencia 2025 en el marco del Consejo Departamental de Pesca Acuática y de Gestión Integral del Recurso Marino - CODOPAL, en el cual se priorizó la restauración y protección de los ecosistemas marino-costeros de las rías Yumbú y Anapichima. Fue posible acordar una salida de campo para que nos acompañe al próximo martes 12 de marzo de 2025 a las 8:00 a.m. en el Hotel J. López a las 14 de la Avenida 100000 de Yumbú.

Le governo italiano ha dimostrato sempre e in ugual modo.

| Horas | Actividad |
|---------------------|--|
| 08:00 | 1. Desempeño a cargo del docente participante. Entrega de material de base |
| 08:30 - 09:30 am | 2. Charlas de los Docentes |
| 09:30 - 10:30 am | 3. Identificación y presentación de los temas de las jornadas, conferencias de bienvenida y Operativos de Apoyo de los Maestros y Jueces de los Colegios de la zona (SAC) |
| 10:30 am - 01:30 pm | 4. Anuncios del COMALMEX y del municipio de Tuxtla Gutierrez |
| 01:30 - 02:30 pm | 5. Realización del almuerzo de los participantes de las 2000 unidades por municipios de Tuxtla Gutierrez, Anuncios del Plan de manejo de las jornadas deportivas. Cierre de la jornada |
| 02:30 - 03:30 pm | 6. Juegos y Recreación de Niños por los centros deportivos de las escuelas |
| 03:30 pm - 04:30 pm | |

Call 1-800-4-A-Book Doctor
Fax 602-66-66 • info@bookdoctor.com
Web www.bookdoctor.com • Call Doctor 1-800-4-A-Book
©2004 Book Doctor, Inc. All rights reserved.



| | |
|-------------------------|---|
| 15.000.000 = 15.000.000 | 2. Desembolso de la reestructuración de los 500.000.000 de la deuda de 100.000.000 y 400.000.000 de la deuda de 100.000.000 |
| 15.000.000 = 15.000.000 | 3. Asignación del primer pago de reestructuración de la deuda de 100.000.000 y 400.000.000 |
| 11.000.000 | 4. Asignación y pago de la reestructuración |

For complete information, please contact us by e-mail at info@hondacanada.ca or call 1-800-387-2264.

1. **Administrative** - This category includes all documents related to the management and operation of the company, such as contracts, agreements, and internal policies.

Abstract

EDGAR ARTHUR RUIZ GARCIA
Alfonso Urquiza
Mauricio de Pardo

© 2000 by John Wiley & Sons, Inc. All rights reserved. This publication is a U.S. Government work and, as such, is in the public domain in the United States of America.

Case 5:14-cv-00010-UNA Document 1-1 Filed 05/01/14 Page 1 of 1

CARTA DE INVITACION MESA CUENCA DEL RIO AMAIME (CERRITO)

| | | |
|---|--|---|
|  REPUBLICA DE COLOMBIA MUNICIPIO DE EL CERRITO C.R. 2000002 | DIRECCIONAMIENTO ESTRATEGICO COMUNICACION E INFORMACION DESPACHO DEL ALCALDE | Código TS-CE-CI-01 Versión 0 Fecha de Aprobación 14/06/2019 Página 1 de 2 |
| | OFICIOS | |

248-1-11-066
2 de Marzo de 2020

Doctor
DIEGO VICTORIA MELIA
Asesor
Governación del Valle del Cauca

Asunto: Primera Mesa local de coordinación interseccional para la restauración y protección de la Cuenca Hidrográfica Prioritaria del Río Amaime.


Cordial saludo,

Mediante la presente, queremos extender la invitación para su participación en la Mesa de Intervención de la Cuenca del Río Amaime a desarrollarse el jueves 19 de marzo de 2020 a las 2:00 p.m. en el auditorio ubicado en la carrera 17 con calle 9 del municipio de El Cerrito, Valle del Cauca.

El objetivo de la reunión es realizar seguimiento al Plan Indicativo de Intervención para la cuenca priorizada para 2024-2027 y generar articulaciones entre los actores para lograr avances importantes en la gestión y conservación en la cuenca del río Amaime.

Por último, informamos que esta reunión se desarrollará según la agenda que se presenta a continuación e indicamos, que si requieren información adicional por favor se comuniquen con Sturley Eliana Camacho al celular 3043936172.

| HORA | ACTIVIDAD |
|-----------------|---|
| 2:00 p.m. | Saludo de bienvenida y apertura de la mesa a cargo del Alcalde de El Cerrito. |
| 2:10- 2.30 p.m. | Socialización de los avances del PSMV del corregimiento de Santa Helena. -Acuavale. |
| 2:30- 2.50 p.m. | Taller de naturaleza en la cuenca Amaime (Teniente). -Alcaldía/CVC. |

| | | |
|---|--|---|
|  REPUBLICA DE COLOMBIA MUNICIPIO DE EL CERRITO C.R. 2000002 | DIRECCIONAMIENTO ESTRATEGICO COMUNICACION E INFORMACION DESPACHO DEL ALCALDE | Código TS-CE-CI-01 Versión 0 Fecha de Aprobación 14/06/2019 Página 2 de 2 |
| | OFICIOS | |

| | |
|-----------------|---|
| 2:50- 3:10 p.m. | Pagos por Servicios Ambientales y compra de predios de interés de recurso hídrico en la cuenca del río Amaime. -Alcaldía del Cerrito. |
| 3:10- 3:30 p.m. | Socialización y avances del Plan Municipal de educación ambiental. -Alcaldía del Cerrito. |
| 3:30- 3.50 p.m. | Varios. |
| 4:00 pm | Cierre de la reunión. |

Muchas gracias por su atención y amable asistencia.

Atentamente,


JOSÉ ARLES TOBÓN GIRON
 Alcalde
 Municipio de El Cerrito

| | | |
|---------------------------------------|---------------------------------------|---------------------------------------|
| Aprobado por: Alcaldía del Cerrito | Aprobado por: Alcaldía del Cerrito | Aprobado por: Alcaldía del Cerrito |
| Firmado por: Alcaldía del Cerrito | Firmado por: Alcaldía del Cerrito | Firmado por: Alcaldía del Cerrito |

CARTA DE INVITACION MESA CUENCA BAJA DEL RIO DAGUA (BUENAVENTURA)

Brooklyn, 16 de mayo de 2019.

Agrupación: Opciones Internas de Interacción Intersectorial Cuernavaca bajo Río Daguas

Cardinal Sahasra,

Desde la creación del CODEPA en 1978, se vienen implementando acciones fundamentales para la erradicación internacional de malaria ambiental, por esta razón surge el honor de invitarnos a la décima (10) reunión de la cuenta bajo el río Ocaño y desarrollarse de la siguiente manera:

Logan, Charles - Artista Plástico
Fecha: 21 de marzo de 2025
Hora: 10:30 am

Există sursele de dezvoltare capota în diferite regiuni.

1. Apertura de la mesa
2. Socialización del trabajo realizado por UCHU Vial Centro del Pacífico, la Gobernación del Valle del Cauca y la Alcaldía de Buenaventura, relacionadas con el tema de seguridad pública e implementación de actividades. -Alfonso Dávalos.
3. Socialización de trabajo de la Oficina de Cooperación Ambiental en la ciudad del Río Caucho, -Unión Vial Centro del Pacífico.
4. Socialización proyecto de economía circular: recolección y conversión de residuos sólidos para conversión de pasarelas laterales. -CPA Buenaventura.
5. Organización al proyecto de conversión CPA del centro en aceras de Atención. -Alfonso Dávalos.
6. Anuncio del Plan de Educación Ambiental del Distrito de Buenaventura. - CPA
7. Cierre y cierre de la reunión.

Abstract

JOSE ANTONIO GARCIA VALENZUELA
Director General

Richard Lester *Watership Down* (1968) *War of the Worlds* (1973) *Young Frankenstein* (1974) *Animal House* (1978) *Trading Places* (1983) *Back to the Future* (1985) *Back to the Future Part II* (1990) *Back to the Future Part III* (1990) *Indiana Jones and the Temple of Doom* (1984) *Indiana Jones and the Last Crusade* (1989) *Indiana Jones and the Kingdom of the Crystal Skull* (2008) *Indiana Jones and the Temple of Doom* (1984) *Indiana Jones and the Last Crusade* (1989) *Indiana Jones and the Kingdom of the Crystal Skull* (2008)

Elaborar y registrar documentos formales, tales como actas, relatorías y memorias de los espacios de articulación institucional vinculados a la gestión de cuencas prioritarias, siguiendo los parámetros metodológicos y técnicos definidos por la supervisión.

-Realice Actas, listados de asistencia, evidencias fotográficas de cada una de las reuniones, ayudas de memoria, cartas de invitación a las mesas intersectoriales e institucionales de las Cuencas Hidrográficas priorizadas en el Departamento del valle del Cauca, de igual manera se actualizo y alimento la información en el drive del Codeparh.




OBLIGACION: 4

Ejecutar las actividades asignadas conforme a las directrices impartidas por la supervisión del contrato y a los lineamientos del Modelo Integrado de Planeación y Gestión – MIPG, garantizando la trazabilidad, efectividad y coherencia en la ejecución de las acciones del proyecto..


-Participe en la tercera mesa de apoyo y asesoría para la elaboración del Legado de DFT 2016/2027, con la participación de las Secretarías de Hacienda, Ambiente, y Técnica del CODEPARH; y CORPOVALLE.

Se hicieron recomendaciones y se aprobó la carta de envío a las instituciones y entidades que hacen parte de la gestión de la iniciativa de intervención de las Cuencas Hidrográficas priorizadas.



Se inició el trabajo conjunto entre la Gobernación /SADS y las Universidades Valle y Autónoma para la Evaluación de la Política decenal de Ambiente y Gestión integral de recursos hídricos 2017/2027.

Acuerdo inicial del contenido técnico entre la Gobernación/SADS/CVC/CORPOHASS (aguacateros) para la elaboración del Acuerdo de Voluntades próximo a firmarse para el fortalecimiento de la Alianza Publico/Privada, teniendo como referencia el CODEPARH.



OBLIGACION: 5

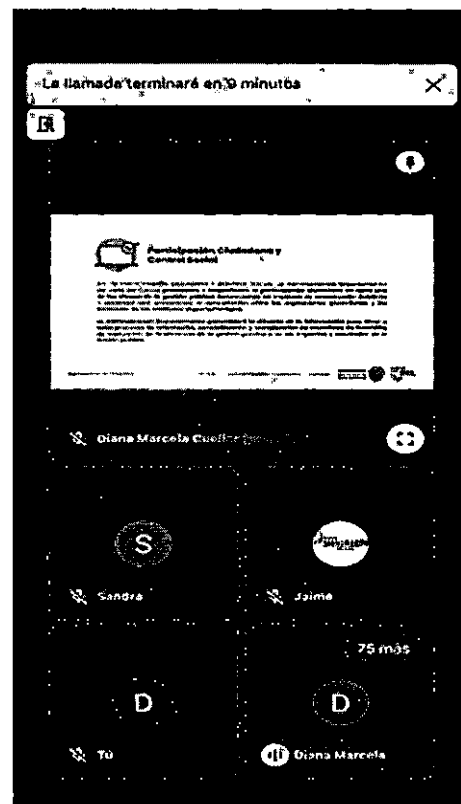
Asegurar el cumplimiento de los lineamientos del Modelo Integrado de Planeación y Gestión MIPG- , manteniendo trazabilidad, coherencia y efectividad en todas las acciones desarrolladas dentro del proyecto.

Participé activamente en una jornada de socialización del Programa de Transparencia y Ética Pública, orientada a fortalecer la cultura de integridad institucional y la prevención de riesgos en la gestión administrativa.

Durante la sesión, estudié los lineamientos de cumplimiento y las buenas prácticas aplicables al ejercicio de mis funciones jurídicas, verificando que el manejo de la información y la gestión documental bajo mi responsabilidad se ajusten a los principios de publicidad, legalidad y moralidad administrativa.

Asimismo, incorporé herramientas para la identificación, análisis y mitigación de riesgos asociados a la gestión, incluyendo la prevención de posibles conflictos de interés. Esto permitió asegurar una actuación alineada con los estándares de transparencia, eficiencia y responsabilidad que rigen la función pública.

En consecuencia, esta actividad contribuyó al fortalecimiento de mis competencias profesionales y al adecuado desarrollo de las obligaciones contractuales, en concordancia con los principios de ética pública y buen gobierno establecidos por la entidad.



John Perdomo
JOHN A. PERDOMO GOMEZ
CC 16.793.434 DE CALI-VALLE